ÚZEMNÍ PLÁN
KAROLINKA

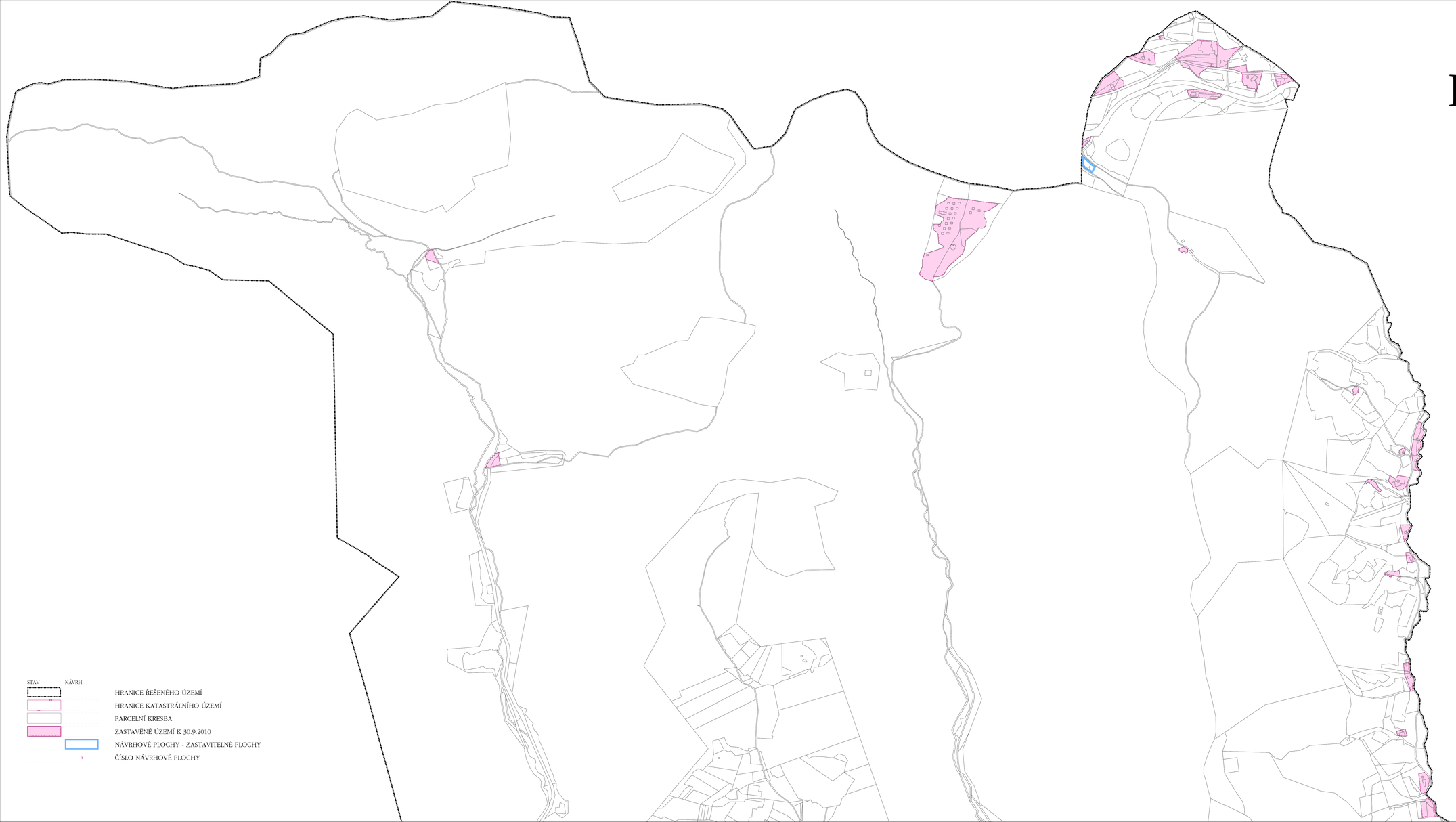

STAV NÁVRH

HRANICE ŘEŠENÉHO ÚZEMÍ

HRANICE KATASTRÁLNÍHO ÚZEMÍ

PARCELNÍ KRESBA

ZASTAVĚNÉ ÚZEMÍ K 30.9.2010

NÁVRHOVÉ PLOCHY - ZASTAVITELNÉ PLOCHY

ČÍSLO NÁVRHOVÉ PLOCHY

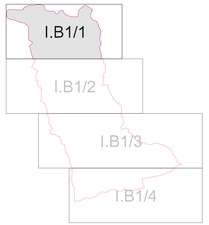

INTEGROVANÝ OPERAČNÍ PROGRAM

EVROPSKÁ UNIE
EVROPSKÝ FOND PRO REGIONÁLNÍ ROZVOJ
ŠANCE PRO VÁŠ ROZVOJ

Mapový podklad © ÚKM ZK - Pokrývá informativního charakteru odvozen z katastrální mapy

HLAVNÍ PROJEKTANT:	STEMIO a.s. sídlo: ŠIROKÁ 365, 110 00 PRAHA 1 - JOSEFOV provozovna: J. STAŠI 165, 763 02 ZLÍN - MALENOVICE telefon: +420 731 653 834 mobil: +420 731 653 834 email: zlin@stemio.cz www.stemio.eu	ČÍSLO PARÉ:	AUTORIZACE:
SUBDODAVATEL:		DATUM:	06/2014
		MĚŘÍTKO:	1 : 5000
		STUPEŇ:	NÁVRH
POŘIZOVATEL:	MĚSTSKÝ ÚŘAD VSETÍN ODBOR ÚZEMNÍHO PLÁNOVÁNÍ, STAVEBNÍHO ŘÁDU A DOPRAVY	ZAKÁZKA ČÍSLO:	
		ARCHITEKT:	
NÁZEV AKCE:	ÚZEMNÍ PLÁN KAROLINKA	ODP. PROJ. PROFESE:	
		VYPRACOVAL:	
OBSAH:	VÝKRES ZÁKLADNÍHO ČLENĚNÍ	ČÍSLO VÝKRESU/ČÁSTI - REVIZE:	I.B1/1

ÚZEMNÍ PLÁN
KAROLINKA

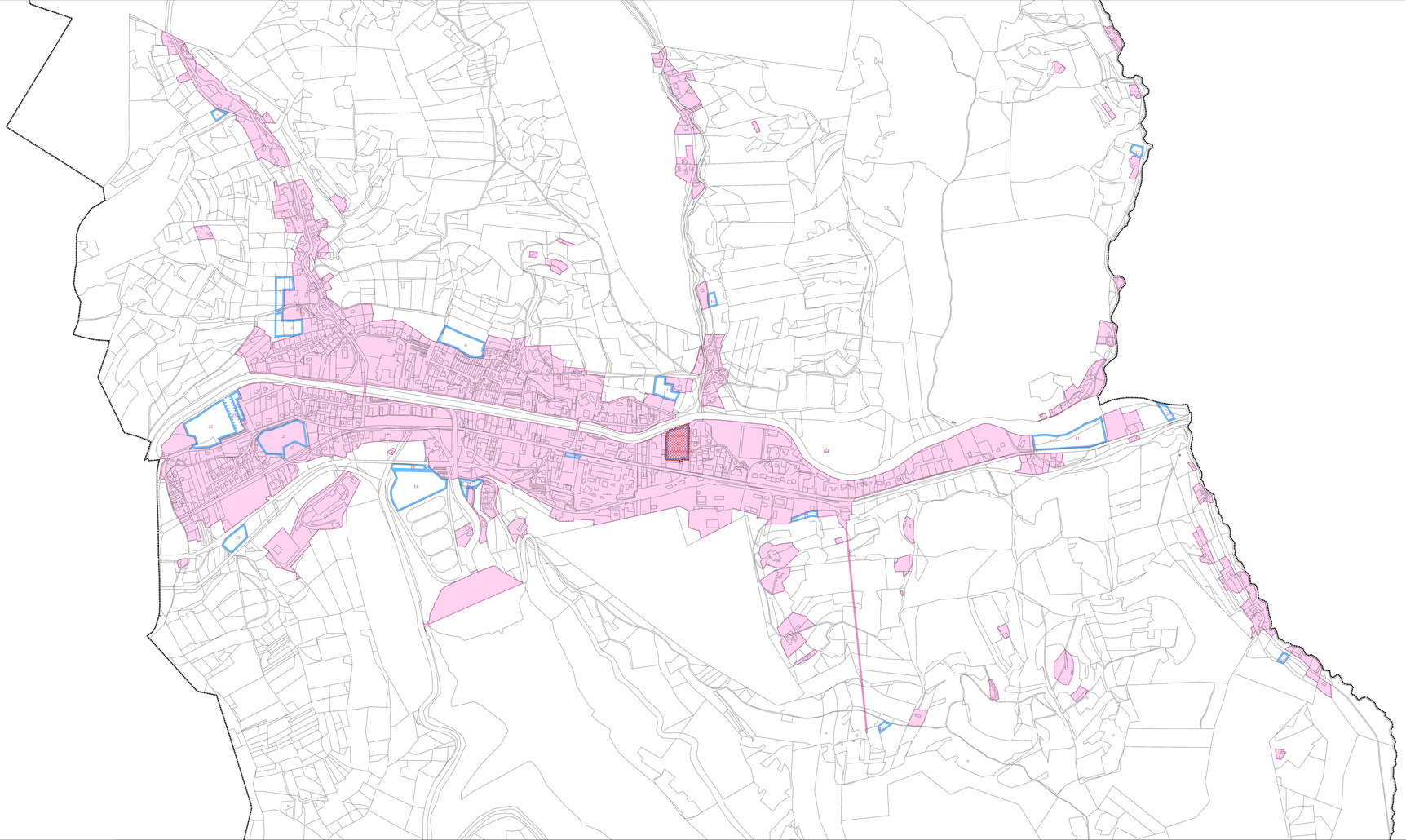

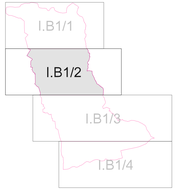

STAV	NÁVRH	
		HRANICE ŘEŠENÉHO ÚZEMÍ
		HRANICE KATASTRÁLNÍHO ÚZEMÍ
		PARCELNÍ KRESBA
		ZASTAVĚNÉ ÚZEMÍ K 30.9.2010
		NÁVRHOVÉ PLOCHY - ZASTAVITELNÉ PLOCHY
		NÁVRHOVÉ PLOCHY - OSTATNÍ
	14	ČÍSLO NÁVRHOVÉ PLOCHY
		PLOCHY PŘESTAVBY
		PLOCHA PRO OVĚŘENÍ ÚZEMNÍ STUDIÍ

INTEGROVANÝ OPERAČNÍ PROGRAM

EVROPSKÁ UNIE
EVROPSKÝ FOND PRO REGIONÁLNÍ ROZVOJ
ŠANCE PRO VAŠ ROZVOJ

Mapový podklad © ÚKM ZK - Polohopis informativního charakteru odvozen z katastrální mapy

HLAVNÍ PROJEKTANT:	STEMIO a.s. sídlo: ŠIRICKÁ 36/5, 110 00 PRAHA 1 - JOSEFOV provozovna: J. STAŠI 165, 763 02 ZLÍN - MALENOVICE telfax: +420 577 159 529 mobil: +420 731 653 634 email: zlin@stemio.cz www.stemio.eu	ČÍSLO PARÉ:	AUTORIZACE:
SUBDODAVATEL:		DATUM:	06/2014
		MĚŘÍTKO:	1 : 5000
		STUPEŇ:	NÁVRH
POŘIZOVATEL:	MĚSTSKÝ ÚŘAD VSETÍN ODBOR ÚZEMNÍHO PLÁNOVÁNÍ, STAVEBNÍHO ŘÁDU A DOPRAVY	ZAKÁZKA ČÍSLO:	
		ARCHITEKT:	
NÁZEV AKCE:	ÚZEMNÍ PLÁN KAROLINKA	ODP. PROJ. PROFESE:	
		VYPRACOVAL:	
OBSAH:	VÝKRES ZÁKLADNÍHO ČLENĚNÍ	ČÍSLO VÝKRESU/ČÁSTI - REVIZE:	I.B1/2

ÚZEMNÍ PLÁN
KAROLINKA

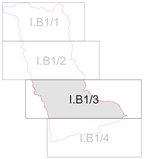

STAV NÁVRH

- HRANICE ŘEŠENÉHO ÚZEMÍ
- HRANICE STÁTU
- HRANICE KATASTRÁLNÍHO ÚZEMÍ
- PARCELNÍ KRESBA
- ZASTAVĚNÉ ÚZEMÍ K 30.9.2010

INTEGROVANÝ SPERAČNÍ PROGRAM

EVROPSKÁ UNIE
EVROPSKÝ FOND PRO REGIONÁLNÍ ROZVOJ
SVACE PRO VÁŠ ROZVOJ

Mapový podklad © ÚHUL ZK - Pokrývá informačního charakteru odvozen z katastrální mapy

HLAVNÍ PROJEKTANT:	STEMIO a.s. sídlo: ŠIROKÁ 365, 110 00 PRAHA 1 - JOSEFOV provozovna: J. STAŠE 165, 763 02 ZLÍN tel.: +420 577 210 111 mobil: +420 731 653 834 email: dh@stemio.cz www.stemio.eu	ČÍSLO PARE:	AUTORIZACE:
SUBDODAVATEL:		DATUM:	06/2014
		MĚŘÍTKO:	1 : 5000
		STUPEŇ:	NÁVRH
POŘIZOVATEL:	MĚSTSKÝ ÚŘAD VSETÍN ODBOR ÚZEMNÍHO PLÁNOVÁNÍ, STAVEBNÍHO ŘÁDU A DOPRAVY	ZAKÁZKA ČÍSLO:	
		ARCHITEKT:	
NÁZEV AKCE:	ÚZEMNÍ PLÁN KAROLINKA	ODP. PROJ. PROFESE:	
		VYPRACOVAL:	
OBSAH:	VÝKRES ZÁKLADNÍHO ČLENĚNÍ	ČÍSLO VÝKRESU/ČÁSTI - ŘEŘAZE:	I.B1/3

ÚZEMNÍ PLÁN
KAROLINKA

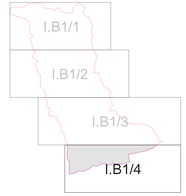

INTEGROVANÝ OPERAČNÍ PROGRAM

EVROPSKÁ UNIE
EVROPSKÝ FOND PRO REGIONÁLNÍ ROZVOJ
ŠANCE PRO VAŠ ROZVOJ

Mapový podklad © ÚHM ZK - Pokrývajíc informativního charakteru odvozen z katastrální mapy

HLAVNÍ PROJEKTANT:	STEMIO a.s. sídlo: ŠIROKÁ 365/5, 110 00 PRAHA 1 - JOSEFOV provozovna: J. STAŠI 165, 763 02 ZLÍN - LESNÍ tel/fax: +420 577 102 102 mobil: +420 731 653 834 email: zlin@stemio.cz www.stemio.eu	ČÍSLO PARÉ:	AUTORIZACE:
SUBDODAVATEL:		DATUM:	06/2014
		MĚŘÍTKO:	1 : 5000
		STUPEŇ:	NÁVRH
POŘIZOVATEL:	MĚSTSKÝ ÚŘAD VSETÍN ODBOR ÚZEMNÍHO PLÁNOVÁNÍ, STAVEBNÍHO ŘÁDU A DOPRAVY	ZAKÁZKA ČÍSLO:	
		ARCHITEKT:	
NÁZEV AKCE:	ÚZEMNÍ PLÁN KAROLINKA	ODP. PROJ. PROFESE:	
		VYPRACOVAL:	
OBSAH:	VÝKRES ZÁKLADNÍHO ČLENĚNÍ	ČÍSLO VÝKRESU/ČÁSTI - REVIZE:	I.B1/4

STAV	NÁVRH	
		HRANICE ŘEŠENÉHO ÚZEMÍ
		HRANICE STÁTU
		HRANICE KATASTRÁLNÍHO ÚZEMÍ
		PARCELNÍ KRESBA
		ZASTAVĚNÉ ÚZEMÍ K 30.9.2010