ÚZEMNÍ PLÁN
KAROLINKA

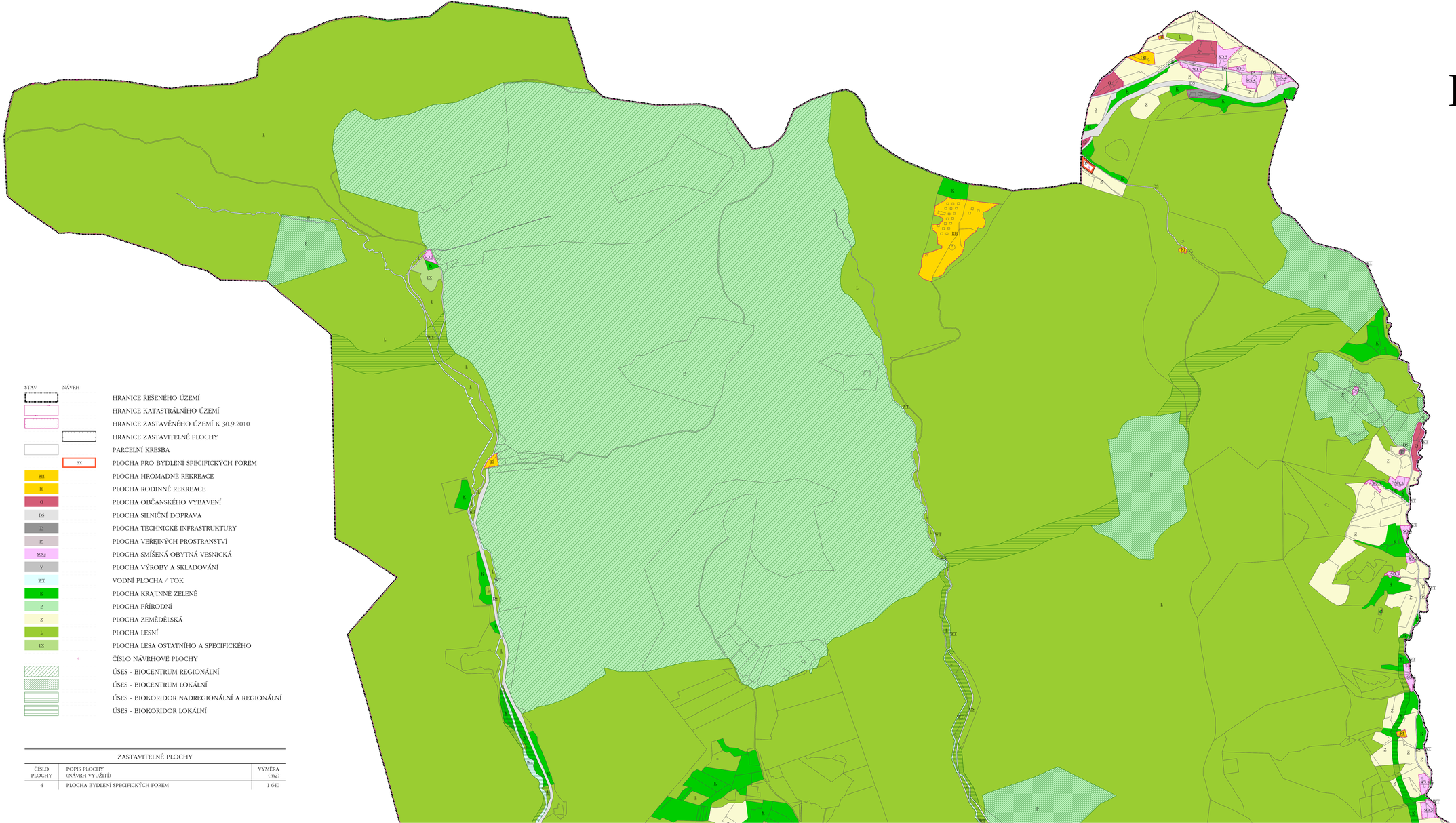

STAV	NÁVRH	
		HRANICE ŘEŠENÉHO ÚZEMÍ
		HRANICE KATASTRÁLNÍHO ÚZEMÍ
		HRANICE ZASTAVĚNÉHO ÚZEMÍ K 30.9.2010
		HRANICE ZASTAVITELNÉ PLOCHY
		PARCELNÍ KRESBA
	BX	PLOCHA PRO BYDLENÍ SPECIFICKÝCH FOREM
RH		PLOCHA HROMADNÉ REKREACE
RI		PLOCHA RODINNÉ REKREACE
O		PLOCHA OBČANSKÉHO VYBAVENÍ
DS		PLOCHA SILNIČNÍ DOPRAVA
TI		PLOCHA TECHNICKÉ INFRASTRUKTURY
PV		PLOCHA VEŘEJNÝCH PROSTRANSTVÍ
SO.3		PLOCHA SMÍŠENÁ OBYTNÁ VESNICKÁ
V		PLOCHA VÝROBY A SKLADOVÁNÍ
WT		VODNÍ PLOCHA / TOK
K		PLOCHA KRAJINNÉ ZELENĚ
P		PLOCHA PŘÍRODNÍ
Z		PLOCHA ZEMĚDĚLSKÁ
L		PLOCHA LESNÍ
LX		PLOCHA LESA OSTATNÍHO A SPECIFICKÉHO
	4	ČÍSLO NÁVRHOVÉ PLOCHY
		ÚSES - BIOCENTRUM REGIONÁLNÍ
		ÚSES - BIOCENTRUM LOKÁLNÍ
		ÚSES - BIOKORIDOR NADREGIONÁLNÍ A REGIONÁLNÍ
		ÚSES - BIOKORIDOR LOKÁLNÍ

ZASTAVITELNÉ PLOCHY

ČÍSLO PLOCHY	POPIS PLOCHY (NÁVRH VYUŽITÍ)	VÝMĚRA (m2)
4	PLOCHA BYDLENÍ SPECIFICKÝCH FOREM	1 640

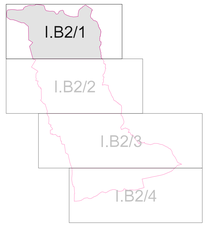

INTEGROVANÝ OPERAČNÍ PROGRAM

EVROPSKÁ UNIE
EVROPSKÝ FOND PRO REGIONÁLNÍ ROZVOJ
ŠANCE PRO VÁŠ ROZVOJ

Mapový podklad © ÚKM ZK - Pokrývajíc informativního charakteru odvozen z katastrální mapy

HLAVNÍ PROJEKTANT:	STEMIO a.s. sídlo: ŠIROKÁ 36/5, 110 00 PRAHA 1 - JOSEFOV provozovna: J. STAŠI 165, 763 02 ZLÍN - MALENOVICE telefon: +420 577 500 208 mobil: +420 731 653 834 email: zlin@stemio.cz www.stemio.eu	ČÍSLO PARÉ:	AUTORIZACE:
SUBDODAVATEL:		DATUM:	06/2014
		MĚŘÍTKO:	1 : 5000
		STUPEŇ:	NÁVRH
POŘIZOVATEL:	MĚSTSKÝ ÚŘAD VSETÍN ODBOR ÚZEMNÍHO PLÁNOVÁNÍ, STAVEBNÍHO ŘÁDU A DOPRAVY	ZAKÁZKA ČÍSLO:	
		ARCHITEKT:	
NÁZEV AKCE:	ÚZEMNÍ PLÁN KAROLINKA	ODP. PROJ. PROFESE:	
		VYPRACOVAL:	
OBSAH:	HLAVNÍ VÝKRES	ČÍSLO VÝKRESU/ČÁSTI - REVIZE:	I.B2/1

ÚZEMNÍ PLÁN
KAROLINKA

STAV	NÁVRH	
		HRANICE ŘEŠENÉHO ÚZEMÍ
		HRANICE KATASTRÁLNÍHO ÚZEMÍ
		HRANICE ZASTAVĚNÉHO ÚZEMÍ K 30.9.2010
		HRANICE ZASTAVITELNÉ PLOCHY
		PARCELNÍ KRESBA
B	BI	PLOCHA BYDLENÍ INDIVIDUÁLNÍ
BH		PLOCHA BYDLENÍ HROMADNÉ
RI		PLOCHA RODINNÉ REKREACE
RZ		PLOCHA INDIVIDUÁLNÍ REKREACE - ZAHRÁDKAŘENÍ
O	O	PLOCHA OBČANSKÉHO VYBAVENÍ
OH		PLOCHA VEŘEJNÁ POHŘEBIŠTĚ A SOUVISEJÍCÍ SLUŽBY
OS	OS	PLOCHA PRO TĚLOVÝCHOVU A SPORT
	OX	PLOCHA OBČANSKÉ VYBAVENOSTI SPECIFICKÝCH FOREM
DZ		PLOCHA DRÁŽNÍ DOPRAVA
DS	DS	PLOCHA SILNIČNÍ DOPRAVA
DX		PLOCHA PRO SPECIFICKÉ FORMY DOPRAVY
T		PLOCHA TECHNICKÉ INFRASTRUKTURY
P		PLOCHA VEŘEJNÝCH PROSTRANSTVÍ
SO.1	SO.1	PLOCHA SMÍŠENÁ V CENTRÁLNÍ ZÓNĚ
SO.2	SO.2	PLOCHA SMÍŠENÁ OBYTNÁ MĚSTSKÁ
SO.3	SO.3	PLOCHA SMÍŠENÁ OBYTNÁ VESNICKÁ
V	V	PLOCHA VÝROBY A SKLADOVÁNÍ
VZ		PLOCHA ZEMĚDĚLSKÁ A LESNICKÁ VÝROBA
WZ		PLOCHA VODOHOSPODÁŘSKÁ
WT		VODNÍ PLOCHA / TOK
Z'		PLOCHA SÍDELNÍ ZELENĚ
S'		PLOCHA SMÍŠENÁ NEZASTAVĚNÉHO ÚZEMÍ
K	K	PLOCHA KRAJINNÉ ZELENĚ
P		PLOCHA PŘÍRODNÍ
Z		PLOCHA ZEMĚDĚLSKÁ
L		PLOCHA LESNÍ
	11	ČÍSLO NÁVRHOVÉ PLOCHY
		ÚSES - BIOCENTRUM LOKÁLNÍ
		ÚSES - BIOKORIDOR LOKÁLNÍ

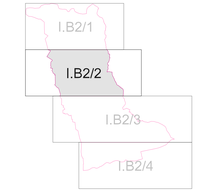

ZASTAVITELNÉ PLOCHY

ČÍSLO PLOCHY	POPIS PLOCHY (NÁVRH VYUŽITÍ)	VÝMĚRA (m2)
1	PLOCHA BYDLENÍ INDIVIDUÁLNÍ	5 256
2	PLOCHA BYDLENÍ INDIVIDUÁLNÍ	14 741
3	PLOCHA BYDLENÍ INDIVIDUÁLNÍ	2 542
5	PLOCHA SMÍŠENÁ OBYTNÁ VESNICKÁ	5 668
6	PLOCHA SMÍŠENÁ OBYTNÁ VESNICKÁ	6 654
7	PLOCHA SMÍŠENÁ OBYTNÁ VESNICKÁ	1 678
8	PLOCHA SMÍŠENÁ OBYTNÁ VESNICKÁ	10 592
9	PLOCHA SMÍŠENÁ V CENTRÁLNÍ ZÓNĚ	8 778
10	PLOCHA SMÍŠENÁ OBYTNÁ VESNICKÁ	1 679
11	PLOCHA SMÍŠENÁ OBYTNÁ MĚSTSKÁ	17 369
12	PLOCHA SMÍŠENÁ OBYTNÁ VESNICKÁ	1 788
13	PLOCHA SMÍŠENÁ OBYTNÁ VESNICKÁ	1 139
14	PLOCHA OBČANSKÉHO VYBAVENÍ	19 980
15	PLOCHA OBČANSKÉHO VYBAVENÍ	5 088
16	PLOCHA OBČANSKÉ VYBAVENOSTI SPECIFICKÝCH FOREM	1 224
17	PLOCHA PRO TĚLOVÝCHOVU A SPORT	1 873
18	PLOCHA SILNIČNÍ DOPRAVA (PARKOVIŠTĚ)	2 954
19	PLOCHA SILNIČNÍ DOPRAVA (PARKOVIŠTĚ)	965
20	PLOCHA SILNIČNÍ DOPRAVA	2 123
22	PLOCHA VÝROBY A SKLADOVÁNÍ	19 490
23	PLOCHA VÝROBY A SKLADOVÁNÍ	4 994

NÁVRHOVÉ PLOCHY, KTERÉ NEJSOU URČENY K ZASTAVĚNÍ

ČÍSLO PLOCHY	POPIS PLOCHY (NÁVRH VYUŽITÍ)	VÝMĚRA (m2)
25	PLOCHA KRAJINNÉ ZELENĚ	5 885

INTEGROVANÝ OPERAČNÍ PROGRAM

EVROPSKÁ UNIE
EVROPSKÝ FOND PRO REGIONÁLNÍ ROZVOJ
ŠANCE PRO VÁŠ ROZVOJ

Mapový podklad © ÚKM ZK - Polohopis informativního charakteru odvozen z katastrální mapy

HLAVNÍ PROJEKTANT:	STEMIO a.s. sídlo: ŠIRICKÁ 36/5, 110 00 PRAHA 1 - JOSEFOV provozovna: J. STAŠI 165, 763 02 ZLÍN - MALÉNOVICE telefon: +420 577 159 529 mobil: +420 731 653 634 email: zlin@stemio.cz www.stemio.eu	ČÍSLO PARÉ:	AUTORIZACE:
SUBDODAVATEL:		DATUM:	06/2014
		MĚŘÍTKO:	1 : 5000
		STUPEŇ:	NÁVRH
POŘIZOVATEL:	MĚSTSKÝ ÚŘAD VSETÍN ODBOR ÚZEMNÍHO PLÁNOVÁNÍ, STAVEBNÍHO ŘÁDU A DOPRAVY	ZAKÁZKA ČÍSLO:	
		ARCHITEKT:	
NÁZEV AKCE:	ÚZEMNÍ PLÁN KAROLINKA	ODP. PROJ. PROFESE:	
		VYPRACOVAL:	
OBSAH:	HLAVNÍ VÝKRES	ČÍSLO VÝKRESU/ČÁSTI - REVIZE:	I.B2/2

ÚZEMNÍ PLÁN
KAROLINKA

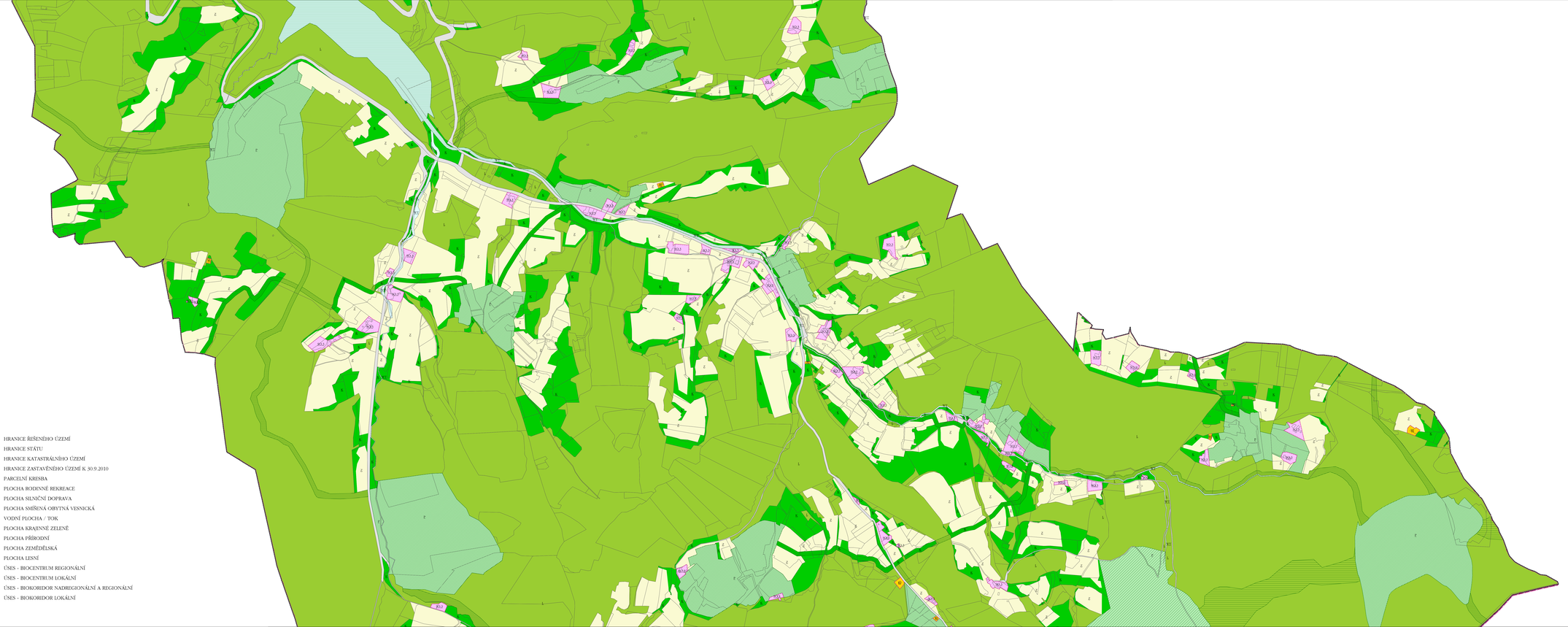

STAV	NÁVRH	
		HRANICE ŘEŠENÉHO ÚZEMÍ
		HRANICE STÁTU
		HRANICE KATASTRÁLNÍHO ÚZEMÍ
		HRANICE ZASTAVĚNÉHO ÚZEMÍ K 30.9.2010
		PARCELNÍ KRESBA
	RI	PLOCHA RODINNÉ REKREACE
	DS	PLOCHA SILNIČNÍ DOPRAVA
	SO.J	PLOCHA SMÍŠENÁ OBYTNÁ VESNICKÁ
	WT	VODNÍ PLOCHA / TOK
	K	PLOCHA KRAJINNÉ ZELENĚ
	P	PLOCHA PŘÍRODNÍ
	Z	PLOCHA ZEMĚDĚLSKÁ
	L	PLOCHA LESNÍ
		ÚSES - BIOCENTRUM REGIONÁLNÍ
		ÚSES - BIOCENTRUM LOKÁLNÍ
		ÚSES - BIOKORIDOR NADREGIONÁLNÍ A REGIONÁLNÍ
		ÚSES - BIOKORIDOR LOKÁLNÍ

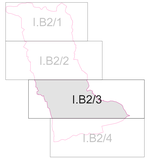

INTEGROVANÝ SPRÁVNÍ PROGRAM

EVROPSKÁ UNIE
EVROPSKÝ FOND PRO REGIONÁLNÍ ROZVOJ
EVROPE PRO VÁŠ ROZVOJ

Mapový podklad © ÚHUL ČR - Fotokopie informačního charakteru odvozen z katastrální mapy

HLAVNÍ PROJEKTANT:	STEMIO a.s. sdružení BÍROKÁ 365, 110 00 PRAHA 1 - JOSEFOV zastoupené J. STAŠI 165, 763 02 ZLÍN - LOUČKA tel/fax: +420 577 103 111 mobil: +420 731 653 834 email: zlin@stemio.cz www.stemio.eu	ČÍSLO PARE:	AUTORIZACE:
SUBDODAVATEL:		DATUM:	06/2014
		MĚŘÍTKO:	1 : 5000
		STUPEŇ:	NÁVRH
POŘIZOVATEL:	MĚSTSKÝ ÚŘAD VSETÍN ODBOR ÚZEMNÍHO PLÁNOVÁNÍ, STAVEBNÍHO ŘÁDU A DOPRAVY	ZAKÁZKA ČÍSLO:	
		ARCHITEKT:	
NÁZEV AKCE:	ÚZEMNÍ PLÁN KAROLINKA	ODP. PROJ. PROFESE:	
		VYPRACOVAL:	
OBSAH:	HLAVNÍ VÝKRES	ČÍSLO VÝKRESU/ČÁSTI - ŘEŘAZE:	I.B2/3

ÚZEMNÍ PLÁN
KAROLINKA

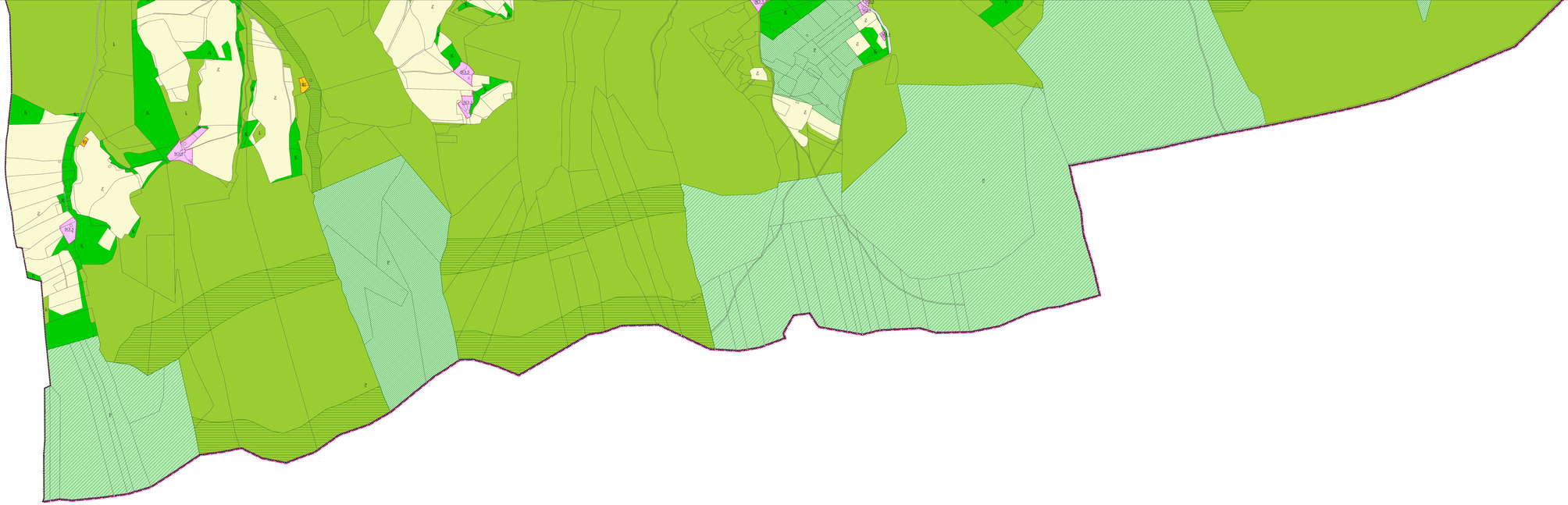

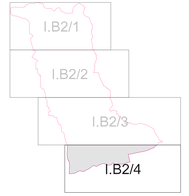

STAV	NÁVRH	
		HRANICE ŘEŠENÉHO ÚZEMÍ
		HRANICE STÁTU
		HRANICE KATASTRÁLNÍHO ÚZEMÍ
		HRANICE ZASTAVĚNÉHO ÚZEMÍ K 30.9.2010
		PARCELNÍ KRESBA
RI		PLOCHA RODINNÉ REKREACE
DS		PLOCHA SILNIČNÍ DOPRAVA
SO.3		PLOCHA SMÍŠENÁ OBYTNÁ VESNICKÁ
K		PLOCHA KRAJINNÉ ZELENĚ
Z		PLOCHA PŘÍRODNÍ
Z		PLOCHA ZEMĚDĚLSKÁ
L		PLOCHA LESNÍ
		ÚSES - BIOCENTRUM REGIONÁLNÍ
		ÚSES - BIOCENTRUM LOKÁLNÍ
		ÚSES - BIOKORIDOR NADREGIONÁLNÍ A REGIONÁLNÍ
		ÚSES - BIOKORIDOR LOKÁLNÍ

INTEGROVANÝ OPERAČNÍ PROGRAM

EVROPSKÁ UNIE
EVROPSKÝ FOND PRO REGIONÁLNÍ ROZVOJ
ŠANCE PRO VAŠ ROZVOJ

Mapový podklad © ÚHM ZK - Pokřivoda Informativního charakteru odvozen z katastrální mapy

HLAVNÍ PROJEKTANT:	STEMIO a.s. sídlo: ŠIROKÁ 365/5, 110 00 PRAHA 1 - JOSEFOV provozovna: J. STAŠI 165, 763 02 ZLÍN - LESNÁ tel/fax: +420 577 102 102 mobil: +420 731 653 834 email: zlin@stemio.cz www.stemio.eu	ČÍSLO PARE:	AUTORIZACE:
SUBDODAVATEL:		DATUM:	06/2014
		MĚŘÍTKO:	1 : 5000
		STUPEŇ:	NÁVRH
POŘIZOVATEL:	MĚSTSKÝ ÚŘAD VSETÍN ODBOR ÚZEMNÍHO PLÁNOVÁNÍ, STAVEBNÍHO ŘÁDU A DOPRAVY	ZAKÁZKA ČÍSLO:	
		ARCHITEKT:	
NÁZEV AKCE:	ÚZEMNÍ PLÁN KAROLINKA	GOP, PROJ. PROFESE:	
		VYPRACOVAL:	
OBSAH:	HLAVNÍ VÝKRES	ČÍSLO VÝKRESU/ČÁSTI - REVIZE:	I.B2/4